

宜蘭縣宜蘭市進士一段513地號及其上建物

115年公拍字第13號

台灣金融資產服務股份有限公司

標的位置



1. 宜蘭交流道	約3公里
2. 國立宜蘭大學	約1公里
3. 宜蘭仁愛醫院	約1.4公里
4. 宜蘭運動公園	約750公尺

標的地籍圖示意圖

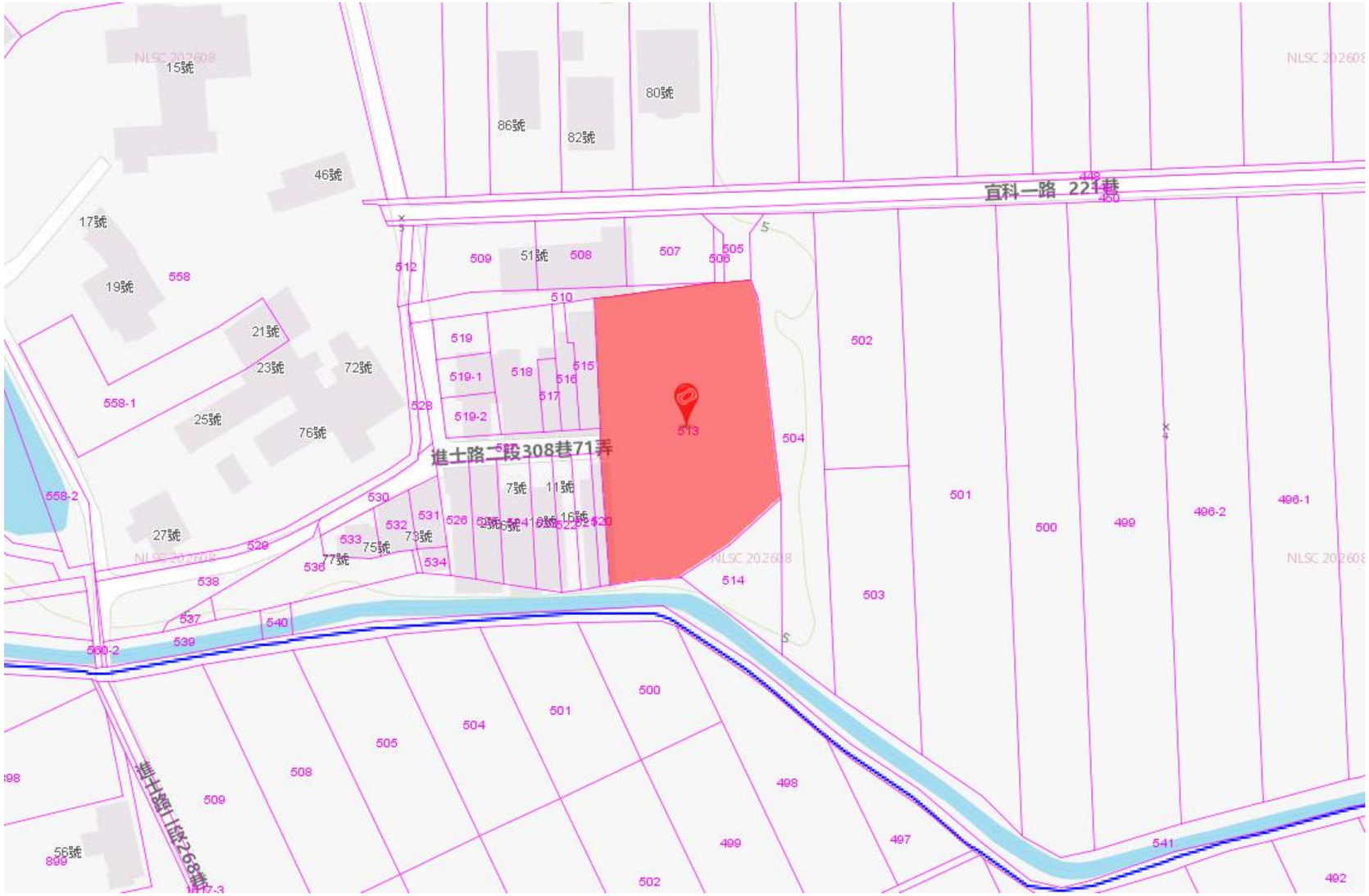

使用分區-農業區

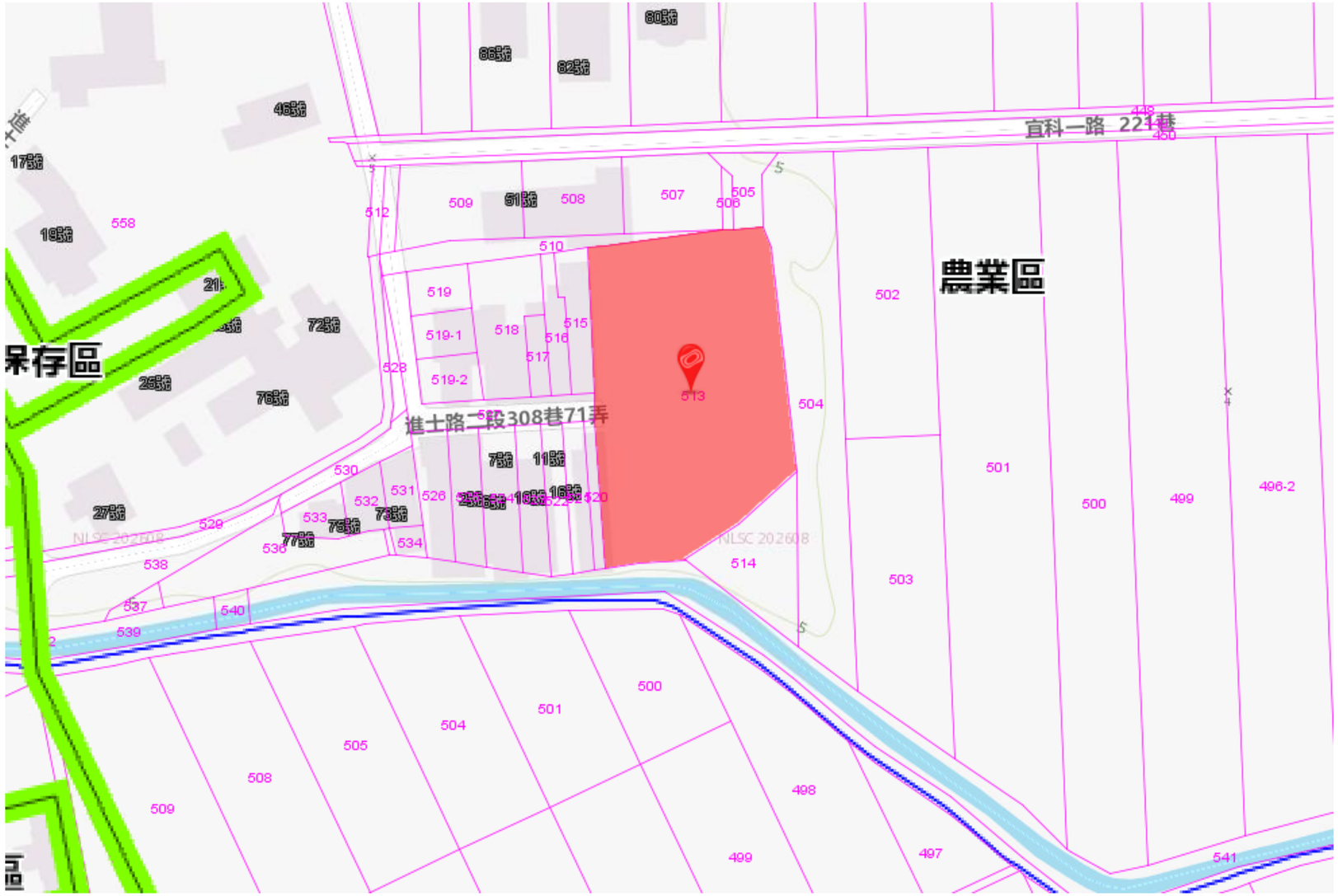

標的空照圖示意圖



標的清冊

編號	土地坐落				土地面積	權利範圍	土地面積
	縣市	鄉鎮市區	段	地號	(平方公尺)		(坪)
1	宜蘭縣	宜蘭市	進士一段	513	2319.62	全部	701.6851
	備考	建蔽率50%、容積率180%					

建號	基地坐落	樓層別 總樓層	建物面積(平方公尺)	權利範圍	總面積 (坪)
	建物門牌				
未辦登記	宜蘭縣宜蘭市進士一段513地號	B1~3 3	5,538.23	全部	1675.31
	513地號上未登記建物				
備考	起造人：邑昇建設股份有限公司				

標的照片





標的照片



